PLA LOCAL DE CREMES. TERME MUNICIPAL DE L'ORXA (ALACANT)

PROMOTOR:

AJUNTAMENT DE L'ORXA

TÈCNIC REDACTOR:

Daniel Samper Sánchez.

Enginyer Tècnic Forestal

Graduat Enginyer Forestal.

Col·legiat Nº 3425

INDEX

DOCUMENT I: MEMÒRIA 4
1. INTRODUCCIÓ 5
1.1. ANTECEDENTS 5
1.2. OBJECTE I OBJECTIUS 6
1.3. MARC NORMATIU I JUSTIFICACIÓ LEGAL 6
1.4. ÀMBIT D'APLICACIÓ 8
1.5. APROVACIÓ DEL PLA LOCAL DE CREMES 8
2. DESCRIPCIÓ DEL TERME MUNICIPAL 9
2.1. BREU DESCRIPCIÓ DEL MEDI FÍSIC, COMUNICACIONS PRINCIPALS, RED HÍDRICA I CLIMA 9
2.2. SUPERFÍCIE TOTAL DEL TERME I NÚMERO D'HABITANTS 10
2.3. LIMITS DEL TERME MUNICIPAL 10
2.4. MONTES GESTIONATS PER LA GENERALITAT VALENCIANA 10
2.5. SUPERFÍCIE AGRÍCOLA 13
2.6. SUPERFÍCIE FORESTAL 13
2.7. DESCRICPCIO DE LA VEGETACIÓ FORESTAL, ESTRUCTURA I MODELS DE COMBUSTIBLES 13
3. INVENTARI D'ACTIVITATS QUE REQUEREIXEN L'US DEL FOC. QUANTIFIACIÓ I JUSTIFICACIÓ D'AQUESTES ACTIVITATS 15
3.1. CREMES AGRÍCOLES I DE MATOLLS 15
3.2. CREMES DE RESTES FORESTALS 15
3.3. RESTES DE JARDINERIA 16
3.4. FUMADORS EN ACTIVITATS APÍCOLES 16
3.5. US FESTIU-RECREATIU 16
4. REGULACIÓ I ORGANITZACIÓ DE LES ACTIVITATS EN EL TEMPS I EN EL ESPAI 17
4.1. ORGANITZACIÓ ESPACIAL 17
4.1.1. ZONES DE MÀXIM RISC 17
4.1.2. ZONA GENERAL 18
4.2. ORGANITZACIÓN TEMPORAL 18
4.2.1. PERIODES D'APLICACIÓ 18
5. NORMES D'APLICACIÓ PER A LA REALITZACIÓ DE TOTES LES CREMES 19
5.1. NORMES GENERALS 19
5.2. NORMES ESPECÍFIQUES 20

5.2.1. CREMES AGRÍCOLES DINS DE LA ZONA DE MÀXIM RISC (0-30 METRES) 20
5.2.2. CREMES AGRÍCOLES DINS DE LA ZONA GENERAL EN FOGUERES (30-500 METRES) 21
5.2.3. CREMES AGRÍCOLES DINS DE LA ZONA GENERAL DE MARGES, CUNETES O SÈQUIES (30-500 METRES) 21
5.2.4. UTILIZACIÓ DEL FOC EN ACTIVITAT APÍCOLES 21
6. MESURES EXTRAORDINÀRIES 22
7. VIGÈNCIA DEL PLA LOCAL DE CREMES 22
8. MEDIS MUNICIPAL DISPONIBLES PER A RECOLZAR EL PLA DE CREMES LOCALS 22
9. DISPOSICIONS ADICIONALS 23
10. AUTOR I FIRMA 23
11. BIBLIOGRAFÍA 23
12. ANNEXES: 24
12.1. ANNEXE I: NORMA TÉCNICA D'APICULTURA. 24
12.2. ANNEXE II: NORMA TÉCNICA DE CREMADORS AGRÍCOLES 27
12.3. ANNEXE III: NORMA TÉCNICA DE CREMES AGRÍCOLES EN FOGUERES DINS DE ZONES DE MÀXIM RISC 33
12.4. ANNEXE IV: MODEL DE SOLICITUD DE EXECUCIÓ DE CREMA 36
DOCUMENT II: CARTOGRAFÍA 37
DOCUMENT III: QUADRES RESUM 38

DOCUMENT I: MEMÒRIA

1. INTRODUCCIÓ

1.1. ANTECEDENTS

L'Ajuntament de L'Orxa dins de les seves atribucions te l'obligació de tindre un Pla de Cremes municipals que estiga adequat i actualitzat a la Norma Técnica de plans locals que marca el Pla de Demarcació d'Alcoi i a la legislació vigent.

El Pla Local de Cremes va ser aprovat per l'Ajuntament en el ple del 7 de novembre de 1996, després conselleria va resoldre la aprovació del Pla de Local de Cremes de L'Orxa el 14 de febrer de 1997, finalment en el Butlletí Oficial de la Província d'Alacant va eixir publicat el 3 de desembre de 1997.

El 5 de maig de 2004 el ple de l'Ajuntament de L'Orxa aprova la modificació del Pla de Cremes que ix publicat en el Butlletí Oficial de la Província d'Alacant del 6 d'Agost de 2004.

El 8 de febrer de 2006, el ple de l'Ajuntament de L'Orxa torna a aprovar noves modificacions del Pla de Cremes, que es ratificat per la Conselleria de Medi Ambient en la resolució del 27 de Març de 2006.

El 2 de setembre de 2010, el ple de l'Ajuntament de L'Orxa aprova les modificacions proposades per la Conselleria de Medi Ambient en allò referent a la unificació de les zones, horaris i notificacions. El 27 de octubre de 2010 la Conselleria de Medi Ambient aprova les modificacions plantejades al Pla de Cremes del Municipi de L'Orxa.

En la Resolució del 31 de Març de 2014 s'aprova el Pla de Prevenció d'Incendis forestals de la Demarcació d'Alcoi. En el mencionat Pla de demarcació es publica la norma tècnica, instruccions i guies en la redacció de Plans Locals de Cremes.

L'Ordre 30/2017 de 20 de novembre, de la Conselleria de Agricultura, Medi Ambient, Canvi Climàtic i Desenvolupament Rural, per la que s'unifiquen i aproven les normes tècniques de redacció dels Plans Locals de Prevenció d'Incendis Forestal indica que un dels annexes a incloure es el Pla Local de cremes. Per a que es puga aprovar el Pla Local de Prevenció d'Incendis forestals es requisit que el Pla Local de Cremes estiga adaptat a la Norma tècnica del Pla de Prevenció d'incendis Forestals de la Demarcació d'Alcoi.

Les adaptacions a fer del Pla Local de Cremes així com tots el aspectes i nova planimetria que este que fer, només deixa que es redacte un nou Pla Local de Cremes renovat en la majoria d'aspectes.

1.2. OBJECTE I OBJECTIUS

El Pla Local de Cremes (PLC a partir d'ara) te com objecte principal regular l'ús del foc cultural segons la normativa vigent.

En el present pla es recomana la creació de cremadors agrícoles segons la Norma Técnica vigent del Pla de Prevenció d'Incendis Forestals de la Demarcació d'Alcoi, així com la potenciació de la trituració de restes, desbroce de cunetes i marges de conreus i l'ús de un cremador de restes centralitzat.

L'objectiu general del PLC es la regulació de l'ús del foc en les cremes agrícoles que es produeixen a menys de 500 metres de distància de terrenys catalogats com Forestals segon la normativa actual, així com la resta de cremes que es poden produir en la resta del terme municipal.

Com a objectius concrets es planteja:

- Reduir el risc d'incendi forestal per l'utilització del foc en les activitats agràries, fixant les mesures preventives adequades des de la administració municipal
- Establiment de la zonificació segons la norma tècnica del Pla de Prevenció d'Incendis Forestals de la Demarcació d'Alcoi.
- Establir el procediment de sol·licitud de permisos d'ús del foc, si es necessari, així com informar d'on obtindré el nivell diari de preemergència per incendi forestal.

1.3. MARC NORMATIU I JUSTIFICACIÓ LEGAL

- Ley 3/1993, de 9 de diciembre, de la Generalitat Valenciana, Forestal de la Comunidad. (Art. 57).
- Decreto 98/1995, de 16 de mayo, del Gobierno Valenciano, El contenido mínimo de los planes locales de quemas se estipula en el Reglamento de la Ley Forestal de la Comunitat Valenciana. Art. 146 establece que en los terrenos forestales, en los colindantes o con una proximidad menor de 500 metros de aquellos, previa autorización, podrá realizarse la quema de márgenes de cultivo o de restos agrícolas o forestales, así como la quema de cañares, carrizales o de matorrales ligada a algún tipo de aprovechamiento ganadero, cinegético o cualquier otro tipo, fuera del periodo comprendido entre el 1 de julio y el 30 de septiembre.
- Ley 43/2003, de 21 de noviembre, de Montes, modificada por la Ley 21/2015, de 20 de julio, es legislación básica estatal en materia de montes y aprovechamientos forestales.
- Orden de 2 de marzo de 2005, de la Conselleria de Territorio y Vivienda, por la que se regulan medidas extraordinarias para la prevención de incendios forestales durante el periodo de Semana Santa y Pascua.
- RESOLUCIÓN de 10 de marzo de 2014, de la Dirección General de Prevención, Extinción de Incendios y Emergencias, sobre reducción de los horarios aptos para la

realización de quemas, establece en *su Apartado Primero. Reducción de los horarios de quemas Restringir con carácter general y hasta que no se resuelva lo contrario, en los terrenos forestales, en los colindantes o con una proximidad menor de 500 metros de aquellos, los horarios para la realización de la quema de márgenes de cultivo o de restos agrícolas o forestales, así como la quema de cañares, carrizales o matorrales ligada a algún tipo de aprovechamiento ganadero, que quedan acotados al periodo horario comprendido* ***entre el orto y las 13.30 horas****.*

- RESOLUCIÓN de 31 de Marzo de 2014 por la que se aprueba el Plan de Prevención de Incendios Forestales de la Demarcación de Alcoi.
- RESOLUCIÓN del 12 de mayo de 2017 de la directora general de Prevención de Incendios Forestales, sobre modificación de periodo de quemas
- RESOLUCIÓN de 12 de mayo de 2017, de la directora general de Prevención de Incendios Forestales, sobre modificación del período de quemas. *Apartado primero: "Reducción del periodo de quemas: Ampliar el período en el que no se podrá autorizar, en los terrenos forestales, en los colindantes o con una proximidad menor de 500 metros de aquellos, la quema de márgenes de cultivo o de restos agrícolas o forestales, así como la quema de cañares, carrizales o matorrales, que pasa a ser desde el* ***1 de junio hasta el 30 de junio****, ambos inclusive, y desde el* ***1 de octubre hasta el 16 de octubre****, ambos inclusive, y en lo sucesivo, hasta nueva resolución que disponga otro período distinto."*
- ORDEN 30/2017, de 20 de noviembre, de la Conselleria de Agricultura, Medio Ambiente, Cambio Climático y Desarrollo Rural, por la que se unifican y aprueban las normes técnicas para la redacción de Planes Locales de Prevención de Incendios Forestales.
- RESOLUCIÓN de 26 de enero 2018, de la directora general de Prevención de Incendios Forestales, sobre modificación del período de quema, Apartado Segundo: 1. Solo se podrán realizar dichas quemas cuando el **nivel de preemergencia** por riesgo de incendios forestales, determinado por el órgano competente, **sea 1**.
- DECRETO 148/2018, de 14 de septiembre, del Consell, por el que se modifica el Decreto 98/1995, de 16 de mayo, del Gobierno Valenciano, y por el que se aprueban las normas de seguridad en prevención de incendios forestales a observar en el uso festivo-recreativo del fuego en suelo forestal, colindante o con una proximidad inferior a 500 metros de terreno forestal.

1.4. ÀMBIT D'APLICACIÓ

L'àmbit d'aplicació del PLC sobre els terrenys agrícoles que estan a una distància entre 0 i 500 metres des de el terreny forestal a excepció de aquelles zones catalogades com terreny urbà segons el Pla Local d'Ordenació Urbana.

Aquest pla deroga qualsevol PLC aprovat anteriorment en el municipi de L'Orxa.

1.5. APROVACIÓ DEL PLA LOCAL DE CREMES

Aquest PLC es basa en les necessitats dels diferents col·lectius que puguen usar el foc com una eina més de treball dins del desenvolupament de les seves tasques.

El PLC té un procés específic d'aprovació diferenciat del procés d'aprovació del Pla Local de Prevenció d'Incendis Forestals de L'Orxa. Fins que el PLC no estiga aprovat no es podrà aprovar el PLPIF de L'Orxa.

El PLC s'aprovarà per el ple de l'Ajuntament de L'Orxa.

2. DESCRIPCIÓ DEL TERME MUNICIPAL

2.1. BREU DESCRIPCIÓ DEL MEDI FÍSIC, COMUNICACIONS PRINCIPALS, RED HÍDRICA I CLIMA

En relació amb la fisiografia, el terme municipal de L'Orxa te una cota mínima de 190 metres situats en el riu Serpis just en el límit del terme amb Vilallonga. La màxima cota es de 1011,95 metres, situats en el Pic "L'Alt de la Safor" just en l'encreuament dels termes de Vilallonga i Vall de Gallinera.

El terme municipal de L'Orxa, te com a principal element fisiogràfic el riu Serpis, que creua el terme de oest a est, establint una planura al·luvial a la marge dreta del riu on es troben les zones de correus agrícoles. Passat el casc urbà de L'Orxa, el riu entra en un barranc (Barranc de l'Infern) profund amb vessants amb pendents molt pronunciades.

En la Vessant nord del riu Serpis, trobem la "Serra del Benicadell" amb clara orientació sud amb pendents variables, on es poden trobar en la part baixa unes poques zones de cultius. Al sud del terme de L'Orxa trobem la "Serra de L'Albureca" d'orientació nord, amb pendents més suaus, on en les zones baixes trobem les zones d'explotació agrícola amb més superfície dins del terme municipal. Finalment la zona oest del terme, es la més abrupta i muntanyosa, situada en les vessants oest de la "Serra de la Safor" podem trobar fortes pendents, penya-segats i la zona forestal més continua dins del terme.

Dins del terme municipal de L'Orxa trobem la següent xarxa viària:

- CV-701, propietat de la diputació d'Alacant i que uneix la població veïna de Beniarrés amb el casc urbà de L'Orxa.
- Carretera comarcal que uneix la població de L'Orxa amb Vilallonga per la zona de La Llacuna. En mal estat fins que arriba al nou tram construït en terme de Vall de Gallinera direcció a Vilallonga.
- Pista forestal asfaltada que uneix la població de L'Orxa amb Vilallonga per "Les Fontetes", asfaltada dins del terme municipal de L'Orxa, però a pocs kilòmetres dins del terme de Vilallonga passa a ser una pista forestal sense asfalt.

El clima present en tot el terme municipal de L'Orxa es un clima mediterrani prelitoral. La situació a l'est de la península ibèrica, en els contraforts del sistema bètic oriental a molt poca distancia del mar Mediterrani, fa que siga un clima amb característiques de hiverns templats i plujosos amb estius secs i calorosos, amb una tardor i primavera molt variables tant en temperatures com en precipitacions.

2.2. SUPERFÍCIE TOTAL DEL TERME I NÚMERO D'HABITANTS

La superfície del terme municipal de L'Orxa es de 3178,26 ha. La població de L'Orxa es de 606 habitants (2017), en els últims 10 anys el màxim de població ha estat en 754 habitants (2011) i fins arribar al mínim actual.

2.3. LIMITS DEL TERME MUNICIPAL

El municipi de L'Orxa llinda al nord amb la província de València (Salem, Castelló de Rugat, Aielo de Rugat, Montixelvo, Terrateig y Villalonga), a l'oest llinda amb el terme municipal de Beniarrés, al sud amb el de Planes, y a l'est amb Vall de Gallinera

2.4. MONTES GESTIONATS PER LA GENERALITAT VALENCIANA

Respecte a les propietats de les masses forestals dins del terme municipal de L'Orxa, trobem tres montes públics, dos de propietat municipal de l'Ajuntament de L'Orxa, però gestionat per la Generalitat i un de propietat de la Generalitat.

En les següents tables es poden observar les característiques dels tres montes públics que hi han dins del terme municipal.

CODI DE MONTE	AL058AL3057
NÚMERO INCLUSIÓ CATÀLEG UTILITAT PÚBLICA	AL058
ETIQUETA	MONTE
Denominació	AZAFOR
TIPUS	CUP_AYTO_CONS
DEMARCACIÓ FORESTAL	Alcoi
DELINDE	NO
AMOLLONAT	NO
PERÍMETRE (m)	51.864,22
SUPERFÍCIE (ha)	662,64
SUMA SUPERFÍCIES GEOMÈTRIQUES (ha)	662,64
MUNICIPI	L'ORXA / LORCHA
CATALOGAT DE UTILITAT PÚBLICA	SI
SUPERFÍCIE (ha) EN EL CATÀLEG	713,42
SUPERFÍCIE (ha) BASES CONSORCI	0
PORN d'afecció	PORN- Parc Natural Marjal de Pego-Oliva-Total

PERTANY A	Ajuntament (Comunal)
ESTAT DEL ESCANEIG DEL FONS DOCUMENTAL	Parcial
CODI DE MONTE CONSULTA	AL058AL3057
SUPERFÍCIE ARBRADA IFN3	149,9177
COMARCA	El Comtat
PROVÍNCIA	Alicante
REVISIÓ COMPLETA	NO

CODI DE MONTE	AL056AL3056
NÚMERO INCLUSIÓ CATÀLEG UTILITAT PÚBLICA	AL056
ETIQUETA	MONTE
Denominació	SOLANA
TIPUS	CUP_AYTO_CONS
DEMARCACIÓ FORESTAL	Alcoi
DELINDE	NO
AMOLLONAT	NO
PERÍMETRE (m)	28.991,45
SUPERFÍCIE (ha)	944,66
SUMA SUPERFÍCIES GEOMÈTRIQUES (ha)	944,66
MUNICIPI	L'ORXA / LORCHA
CATALOGAT DE UTILITAT PÚBLICA	SI
SUPERFÍCIE (ha) EN EL CATÀLEG	988
SUPERFÍCIE (ha) BASES CONSORCI	0
PORN d'afecció	PORN- Parc Natural Marjal Pego-Oliva-Parcial
PERTANY A	Ajuntament (Comunal)
ESTAT DEL ESCANEIG DEL FONS DOCUMENTAL	Parcial - 2004
CODI DE MONTE CONSULTA	AL056AL3056
SUPERFÍCIE ARBRADA IFN3	33,2127

COMARCA	El Comtat
PROVÍNCIA	Alicante
REVISIÓ COMPLETA	NO

CODI DE MONTE	AL057
NÚMERO INCLUSIÓ CATÀLEG UTILITAT PÚBLICA	AL057
ETIQUETA	MONTE
Denominació	UMBRÍA
TIPUS	CUP_AYTO
DEMARCACIÓ FORESTAL	Alcoi
DELINDE	NO
AMOLLONAT	NO
PERÍMETRE (m)	44.774,22
SUPERFÍCIE (ha)	424,32
SUMA SUPERFÍCIES GEOMÈTRIQUES (ha)	424,32
MUNICIPI	L'ORXA / LORCHA
CATALOGAT DE UTILITAT PÚBLICA	SI
SUPERFÍCIE (ha) EN EL CATÀLEG	514,17
SUPERFÍCIE (ha) BASES CONSORCI	0
PORN d'afecció	PORN- Parc Natural Marjal de Pego-Oliva-Total
PERTANY A	Ajuntament
ESTAT DEL ESCANEIG DEL FONS DOCUMENTAL	Parcial
CODI DE MONTE CONSULTA	AL057
SUPERFÍCIE ARBRADA IFN3	43,8618
COMARCA	El Comtat
PROVÍNCIA	Alicante
REVISIÓ COMPLETA	NO

La suma total de superfície amb cobertura arbrada dels tres montes públics es de 226,99 ha.

2.5. SUPERFÍCIE AGRÍCOLA

La superfície total agrícola en el terme municipal de L'Orxa es de 246 hectàrees («Datos de agricultura de Lorcha/Orxa (L') - Diputación de Alicante», s. f.)

Superficie de las tierras según tipo de aprovechamiento (Ha.)				
Cultivos herbáceos	Huerto familiar	Cultivos leñosos	Tierras para pastos	Otras tierras
56	0	148	1	41

Fuente: Instituto Valenciano de Estadística
Fecha de consulta: 04/04/2013

Superficie ocupada por cultivos herbáceos (Ha.)						
Cereales en grano	Legumbres en grano	Tubérculos consumo humano	Cultivos industriales	Flores y plantas ornamentales	Cultivos forrajeros	Hortalizas
0	0	1	0	0	1	24

Fuente: Instituto Valenciano de Estadística
Fecha de consulta: 04/04/2013

Superficie ocupada por cultivos leñosos (Ha.)					
Cítricos	Frutales	Olivo	Viveros	Viña no asociada	Otros cultivos leñosos
0	47	158	0	1	0

Fuente: Instituto Valenciano de Estadística. Censo agrario 2009.
Fecha de consulta: 04/04/2013

2.6. SUPERFÍCIE FORESTAL

El terme municipal de L'Orxa es un dels que en proporció total té més terreny catalogat com a forestal, el 84,12% del terme està catalogat com a forestal (2.672 ha forestals). D'aquest, 560.82 ha son forestals amb cobertura d'arbrat, i 2.111,18 ha son forestals de matollars.

2.7. DESCRICPCIO DE LA VEGETACIÓ FORESTAL, ESTRUCTURA I MODELS DE COMBUSTIBLES

Per a descriure la vegetació forestal del terme municipal de L'Orxa, es divideix en tres grups:

- **Vegetació de Ribera**: aquest tipus de vegetació es troba en la zona d'afecció del Riu Serpis. es caracteritza per espècies vegetals que necessiten un nivell freàtic molt alt. Habitualment són espècies heliòfiles
- **Vegetació forestal amb estrat arbori dominant**: malgrat la gran superfície forestal del terme de L'Orxa, les zones arbòries són molt reduïdes. A més de les zones de ribera amb estrat arbori dominant es poden trobar diferents zones de pinars on el pi blanc (Pinus halepensis) i algun exemplar de pi resiner (Pinus pinaster), també podem trobar exemplars de carrasques (Quercus rotundifolia), garroferes (Ceratonia siliqua). Aquesta estructura arbòria permet tindre un estrat arbustiu més o menys dens segons el nivell d'ombra de l'estrat arbori deixa passar sobre l'arbustiu que es descriu en el següen punt.

- **Vegetació forestal amb estrat arbustiu dominant:** la major part del territori del terme municipal de L'Orxa esta compost per terrenys forestals (montes públics en la seua majoria) on trobem diferents espècies de porte arbustiu com la coscolla (*Quercus coccifera*), el romer (*Rosamarinus officinalis*), les argelagues (*Ulex parviflorus*) el margalló (*Chamaerops humilis*), la albaida (*anthyllis cytisoides*) varies espècies cistàcies (*Cistus albidus, Cistus clusii*, etc.), ginebres (*Juniperus communis, Juniperus oxycedrus*), ginestes (*Genista scorpius*), arborçers (*Arbutus unedo*) cornicabres (*Pistacia lentiscus*), mare-selva (*Lonicera implexa*), matapoll (*Daphne gnidium*), ginesta (*Retama sphaerocarpa*), ginesta negra (*Cytisus scoparius*), també es trobarà un estrat herbaci compost per varies especies, timons (*thymus ssp*), espart (*Stipa tenacisima*) i en especial els llistons (*Brachypodium ssp.*).

La combustibilitat es la forma de determinar com un incendi forestal es propaga a través de les diferents estructures que hi han en els terrenys forestals. Bàsicament son quatre les estructures en les que la combustibilitat s'ha agrupa, les zones de pastures, les zones de matollars, les zones arbrades (on el foc es propaga per els restes de les fulles a ras del sòl) i les restes de tractament silvícoles o degut a nevades o temporals.

La caracterització de la combustibilitat es realitza mitjançant l'utilització de les tables del models de combustibles de Rothermel («Modelos de Combustibles Rothermel (1972) & Albini (1976)», s. f.) i adaptades posteriorment per el extint ICONA a les característiques pròpies de la península ibèrica. El nivell d'escala d'aquesta adaptació lògicament va ser molt gran deixant el detall a parcel·les de gran mida que depenent de l'ús que se li done es poden utilitzar o no.

A continuació es descriuen els models de combustibles presents en el terme municipal de L'Orxa i el número d'hectàrees que ocupen.

Model Combustible	hectàrees	%
0	671,11	21,13%
5	2033,07	64,01%
6	420,89	13,25%
7	50,46	1,59%
8	0,86	0,03%
TOTAL	**3176,39**	

3. INVENTARI D'ACTIVITATS QUE REQUEREIXEN L'US DEL FOC. QUANTIFIACIÓ I JUSTIFICACIÓ D'AQUESTES ACTIVITATS

L'ús del foc ha sigut sempre un eina utilitzada pera a l'eliminació de vegetació no desitjada en marges i cunetes, a més de ser molt utilitzada per a l'eliminació de podes de conreus agrícoles com el de la olivera i l'ametller. A més, el foc també s'utilitza en l'eliminació de restes de cultius de regadiu i restes procedents de tractaments de jardins.

En els punts següents s'exposen els diferents tipus d'ús cultural del foc dins del terme municipal de L'Orxa.

3.1. CREMES AGRÍCOLES I DE MATOLLS

En el terme municipal de L'Orxa, trobem com a cultius agrícoles principals la olivera, l'ametller i de forma esporàdica la vinya.

Les cremes agrícoles seran aquelles on s'utilitza el foc per a l'eliminació de restes procedents tant de la poda o tala de conreus de llenyoses, de restes de cultius d'horts de regadiu, de neteja de matolls en cunetes, marges, restolls o sèquies. En el següent quadre es mostren els períodes on sol utilitza el foc segons el tipus de cultiu. També s'inclouen la neteja de matolls en cunetes, marges, restolls o sèquies per coincidir en el temps en les mateixes èpoques.

Taula 1 Periodes d'ús de del foc en cremes agrícoles.

Cultiu		MES											
		E	F	M	A	Mg	Jn	Jl	Ag	S	O	N	D
Olivera	Poda	x	x	x								x	
	Crema	x	x	x	x							x	x
Ametller	Poda	x	x	x								x	x
	Crema	x	x	x								x	x
Vinya	Poda	x	x	x								x	x
	Crema	x	x	x	x							x	x
Matolls	Crema	x	x	x	x							x	x

3.2. CREMES DE RESTES FORESTALS

En el terme municipal de L'Orxa trobem molta extensió forestal tant pública com privada, en les zones del montes públics tan sols es realitzen tractaments en la massa de podes i clares amb finalitat de prevenció d'incendis, mentre que en los zones privades no hi ha cap tipus d'explotació i tan sols puntualment es realitzen tractament de prevenció d'incendis forestals si la planificació del Pla de prevenció d'incendis de la demarcació d'Alcoi així ho indica.

En les zones de cultius de Xop (*Populus ssp.*) en riberes si que es realitza un aprofitament sense pla d'ordenació de varies parcel·les privades existents.

L'Ajuntament de L'Orxa no autoritza l'ús del foc per a eliminar restes en els tractaments de prevenció d'incendis forestals en aquelles superfícies forestals publiques o privades o de restes de tala o poda de conreus del xop degut a que son cremes de especial dificultat que deuen gestionar-se directa i únicament per la Conselleria que tinga encomanades les competències en prevenció d'incendis forestals.

3.3. RESTES DE JARDINERIA

Les restes de jardineria produïdes en les activitats de manteniment de parcel·les no es poden autoritzar per aquest Pla degut a la normativa vigent en matèria de residus.

3.4. FUMADORS EN ACTIVITATS APÍCOLES

L'ús dels fumadors en les activitat d'explotacions apícoles es normal. Els fumadors s´utilitzen per a disminuir el risc d'atac al apicultor per part de les abelles, ja que aquestes a detectar el fum produït per el fumador pensen que estan prop d'un incendi forestal i el que fan es anar a la part del magatzem de mel del rusc, disminuint els atacs al apicultor.

El fumador només es pot utilitzar fora del període de nivell de risc màxim entre 1 de juny i 16 d'octubre (Llei 3/1993, Forestal de la comunitat Valenciana) i fora d'aquest període amb les condicions marcades en els permisos d'explotacions apícoles concedides per l'administració competent. Sempre seguint les recomanacions de seguretat en prevenció d'incendis forestals en terrenys forestals i a menys de 500 metres de terrenys forestals en zones agrícoles segons la norma tècnica. (Vore punt 12.1).

Aquest PLC només regula l'ús del foc en cremadors dins de la zona agrícola del terme municipal de L'Orxa. Actualment en les zones agrícoles de L'Orxa no es té constància de l'explotació apícola, però en previsió de que es puga donar el cas es fa ja constància en aquest PLC.

3.5. US FESTIU-RECREATIU

Segons el decret 21/2019, de 15 de febrer del Consell que modifica el Decret 148/2018, de 14 de septiembre, del Consell per el que es modifica el Decret 98/1995 de 16 de maig, del Govern Valencià, per el que s'aproven les normes de seguretat en prevenció d'incendis forestals a observar en l'ús festiu-recreatiu del foc en terrenys forestals, colindants o amb una proximitat inferior a 500 metres de terreny forestal es el que regula aquestes activitats indica que :

"Aquest Pla de Cremes NO pot contemplar aquest ús del foc festiu-recreatiu"

4. REGULACIÓ I ORGANITZACIÓ DE LES ACTIVITATS EN EL TEMPS I EN EL ESPAI

Queden excloses d'aquest Pla de Cremes Locals de L'Orxa aquells terrenys catalogats com urbà dins del Pla General d'Ordenació Urbana del Municipi de L'Orxa.

A més també queden excloses aquelles superfícies catalogades com terrenys forestals segons la definició de la Llei 3/1993 Forestal de la Comunitat Valenciana en el seu Títol I, en aquestes superfícies es regirà segons s'ha comentat en el punt 3.2.

4.1. ORGANITZACIÓ ESPACIAL

A efectes del present Pla de Cremes del municipi de L'Orxa, els terrenys agrícoles que estiguen situats a menys de 500 metres en línia recta de terrenys forestals es divideixen en dos zones. (Vore Document II: Cartografia)

4.1.1. ZONES DE MÀXIM RISC

La zona de màxim risc esta composta per les parcel·les agrícoles dins dels 30 metres colindants amb la superfície forestal i que composen la interfície agrícola-forestal, a més es divideixen en dos zones segons les següents condicions:

- Zona 1 de Màxim Risc: Parcel·les situades **en la seua totalitat** a menys de 10 metres de marges, cunetes o formacions vegetals amb continuïtat amb terreny forestal. Només es permetrà en aquestes zones la crema en fogueres dins d'un cremador agrícola degudament condicionat segons les especificacions de la Norma Técnica de Cremadors Agrícoles. (Vore punt 12.2)
- Zona 2 de Màxim Risc: Parcel·les situades entre 10 y 30 metres de marges, cunetes o formacions vegetals amb continuïtat amb terreny forestal. Només es permetrà en esta zona cremar en fogueres, situant-se sempre lo més llunyanes possible del terreny forestal. En les parcel·les incloses dins de la zona 2 de màxim risc, es necessari localitzar el lloc de l'ús del foc en la parcel·la que es determinarà segon les Normes específiques per a realitzar cremes agrícoles en fogueres en zones de màxim risc (Vore punt 12.3). En aquesta zona no es obligatori la crema dins de cremadors agrícoles però si molt recomanable.

En aquestes zones només s'autoritzaran quan les parcel·les per a les que es sol·licita el permís es trobe **en la seua totalitat a menys de 30 metres** de terreny forestal. Les cremes **en parcel·les colindants al terreny forestal que tinguen una extensió que sobrepasse la franja de 30 metres es tindrà que realitzar la foguera fora de la zona de màxim risc.**

4.1.2. ZONA GENERAL

La zona general està composta per la part de terreny agrícola que es troba en la franja entre els 30 i els 500 metres de distancia en línia recta de terrenys catalogats com forestals. En esta zona està permesa la crema de cunetes, sèquies, marges i en fogueres, respectant les normes generals i específiques desenvolupades més endavant.

4.2. ORGANITZACIÓN TEMPORAL

4.2.1. PERIODES D'APLICACIÓ

Per a les dos zones (de Màxim Risc i General) s'estableixen els següents períodes:

- **Període d'Alt Risc**: Queden prohibides totes les cremes des de el 1 de juny fins el 16 d'octubre.
- **Període de Baix Risc**: estan autoritzades tots els tipus de cremes des de el 17 d'octubre fins el 31 de maig, a excepció del període comprés des de el dijous Sant fins al dilluns de San Vicent (següent dilluns després del dilluns de pasqua) ambdós inclosos, segons el següent horari:

UNIC PERIODE	HORARI
DEL 17 D'OCTUBRE FINS EL 31 DE MAIG	DE L'EIXIDA DEL SOL FINS LES **13:30**

5. NORMES D'APLICACIÓ PER A LA REALITZACIÓ DE TOTES LES CREMES

5.1. NORMES GENERALS

Les següents condicions seran d'obligatori compliment:

- Es deurà de presenta comunicació de previsió d'execució de els tipus de cremes autoritzats en el present Pla de Cremes Locals a l'Ajuntament de L'Orxa segons el model adjunt en l'Annexe IV.
- La duració màxima del permís de crema serà de 30 dies naturals a partir del dia d'expedició.
- Es tindrà que respectar el horari de crema segons el període establer en el punt 4.2.1, **el temps necessari per a les tasques d'extinció total de la crema està inclòs dins del límit establert.**
- **No es podran realitzar cremes en nivell 2 ó 3** segons el nivell d'emergència meteorològica publicat diàriament per la Conselleria competent en la matèria de prevenció d'incendis forestals.
- Es responsabilitat de la persona que sol·licita el permís de crema el cerciorar-se diàriament del nivell d'alerta d'emergència meteorològica publicat diàriament per la Conselleria competent en la matèria de prevenció d'incendis forestals.
- En el cas de que el comportament del foc durant la crema puga ser perillós per canvis en de augment de vent o temperatura, vent de ponent, ratxes fortes o direcció erràtica, es tindran que suspendre les tasques de crema de forma immediata+
- Es recomana la crema en dies de estabilitat atmosfèrica o després d'un període de pluges.
- La carga de foc serà sempre moderada, tenint en conter el tipus de combustible i estat vegetatiu (en verd o sec) per evitar el paveseo i soflama de la vegetació circumdant.
- El nivell d'alerta meteorològica es podrà consultar en:
    - Central de prevenció d'incendis forestals d'alacant (CPIF-A) 965 938 299
    - www.112cv.gva.es
    - Twitter GVA @GVA112
    - APP d'android Preemergència IF Comunitat Valenciana.

CONDICIONS DE LA CREMA:

- Segons la distancia de la parcel·la i el tipus de crema es prendran les mesures de precaució adequades. Vore normes específiques per a cada tipus de crema.
- L'interessat deurà de estar present vigilant la crema fins que queda totalment extingida amb aigua.
- Es deurà de disposar del permís en la zona de la crema.

SEGURETAT DURANT LA CREMA:

- En el lloc de la crema es deurà de disposar de qualsevol tipus de comunicació que permetrà donar un avís de forma immediata (telèfon mòbil amb cobertura, preferiblement amb el número que s'haja posat en la sol·licitud)
- En cas de no disposar de cobertura es deurà de saber prèviament el punt més proper on si que hi haja cobertura.
- En cas d'escape el primer que es deurà de fer es avisar al telèfon 112 (es recorda que funciona amb cobertura de qualsevol companyia). Seguidament tot el personal present deurà d'intentar, dins de les seues possibilitats i de forma coordinada, controlar el escape de foc.
- Es tindrà que estar en la zona fins la arribada de les forces de seguretat, agents mediambientals o medis d'extinció d'incendis forestals i no alterar en la mesura de lo possible el punt d'inici del escape de foc.

5.2. NORMES ESPECÍFIQUES

5.2.1. CREMES AGRÍCOLES DINS DE LA ZONA DE MÀXIM RISC (0-30 METRES)

Es seguiran a més de les normes generals les següents:

- Dins d'aquesta zona es te que plantejar prèviament la trituració de les restes o el trasllat a zones més distants a la zona forestal.
- A una distancia menor o igual a 10 metres de terreny forestal únicament es podrà realitzar la crema dins d'un cremador construït segons la norma tècnica (Annexe II). En la zona més llunya de la massa forestal respectant les mesures de la norma tècnica abans mencionada.
- De 10 a 30 metres es podrà realitzar la crema en fogueres, encara que es recomana la execució dins de cremadors segons la norma tècnica (Annexe II). Les fogueres es situaran dins de la parcel·la agrícola a una distancia superior als 5 metres del perímetres amb vegetació (Vore Annexe III)
- Les fogueres es realitzaran amb una faixa perimetral de sòl mineral de 2 metres d'amplària (terreny sense cap tipus de vegetació) o sobre terreny llaurat.
- La altura del foc de la foguera no superarà els dos metres d'alçària des de el terreny sobre la que s'executa.
- Sempre hi haurà personal present fins la completa extinció de la foguera. La foguera per a que estiga completament extingida deurà de estar a temperatura ambient. Per a aconseguir açò es deurà de sufocar amb aigua, manejar les brases i tornar a sufocar amb aigua.

5.2.2. CREMES AGRÍCOLES DINS DE LA ZONA GENERAL EN FOGUERES (30-500 METRES)

Es seguiran a més de les normes general les següents i aquelles de la norma tècnica del Annexe III:

- Les fogueres es situaran dins de la parcel·la agrícola, sempre en la part més alejada de la zona forestal amb un mínim de distancia de 30 metres.
- Les fogueres es realitzaran amb una faixa perimetral de sòl mineral de 2 metres d'amplària (terreny sense cap tipus de vegetació) o sobre terreny llaurat.
- Sempre hi haurà personal present fins la completa extinció de la foguera. La foguera per a que estiga completament extingida deurà de estar a temperatura ambient. Per a aconseguir açò es deurà de sufocar amb aigua, manejar les brases i tornar a sufocar amb aigua.

5.2.3. CREMES AGRÍCOLES DINS DE LA ZONA GENERAL DE MARGES, CUNETES O SÈQUIES (30-500 METRES)

Es seguiran a més de les normes general les següents:

- Només es podrà realitzar aquest tipus de crema a més de 30 metres de terrenys forestals.
- En zones entre els 0 i 30 metres colindants amb masses forestals es tindrà que fer un desbrosse previ i realitzar la crema en fogueres segons les especificacions del punt 5.2.1
- En tots els casos de crema de marges, cunetes o sèquies no existirà continuïtat de vegetació entre la zona de crema i la zona forestal.
- Els bancals superior e inferior del marge a cremar deurà de estar llaurat i sense vegetació. Els extrems dels marges, cunetes o sèquies deuran de disposar d'una zona d'almenys 10 metres d'ample sense vegetació.
- La crema sempre es realitzarà contra el vent i des de la part superior del marge.
- Es tindrà que previndre la afecció de fum a vials transitables per evitar incidents.

5.2.4. UTILIZACIÓ DEL FOC EN ACTIVITAT APÍCOLES

Es tindran que respectar les normes generals al igual que la resta de cremes

No es permetrà l'ús de cremadors apícoles en el període comprés entre el 1 de juny i el 16 d'octubre, ni des de el dijous Sant fins el dilluns de Sant Vicent (segon dilluns de pasqua) ambdós inclosos. El horari autoritzat compren des de l'eixida del sol fins les 13:30.

Dins de la zona forestal serà la Conselleria competent en la prevenció d'incendis forestals la responsable de otorgar els permisos corresponents als apicultors per poder utilitzar els cremadors

segons els condicionants que marque i tots el condicionants que es reflexen en la norma tècnica de l'Annexe I.

Dins de la zona agrícola dins del terme municipal de L'Orxa serà l'Ajuntament el responsable de otorgar el permís amb les condicions marcades en la norma tècnica de l'Annexe I.

6. MESURES EXTRAORDINÀRIES

Totes les autoritzacions vigents de cremes dins del terme municipal de L'Orxa presentades en aplicació del present PLC, queden CANCELADES quan el vent tinga una velocitat forta, de ponent o en els dies on es declare el nivell 2 ó 3 per la Conselleria competent en la matèria de prevenció d'incendis forestals. En el cas que ja s'haguera iniciat la crema es suspendrà immediatament procedint a l'extinció total del foc fins que les brases tinguen la temperatura ambient utilitzant aigua.

La Conselleria competent en prevenció d'incendis forestals podrà autoritzar cremes fora de les dades contemplades en el present PLC per raó de força major (Salubritat pública, etc)

7. VIGÈNCIA DEL PLA LOCAL DE CREMES

El present PLC estarà inclòs dins del Pla Local de Prevenció d'Incendis del terme municipal de L'Orxa (PLPIF en endavant).

La vigència màxima serà de 15 anys, amb revisions cada 5 anys.

8. MEDIS MUNICIPAL DISPONIBLES PER A RECOLZAR EL PLA DE CREMES LOCALS

L'ajuntament de L'Orxa es compromet a la difusió del contingut del present PLC i dels seus annexes a tota la població. Aquesta difusió es podrà realitzar a través de les xarxes socials, envio a correus electrònics, deixant a disposició una copia en paper en el tauler d'anuncis de les instal·lacions de l'ajuntament i oficina de policia local.

També es compromet a la comunicació a través de les xarxes socials o bandos de la declaració dels dies de perill màxim d'incendis forestals que publica la Conselleria competent en matèria de prevenció d'incendis forestals.

L'ajuntament de L'Orxa no disposa actualment de medis materials o humans per a la prevenció d'incendis forestals.

9. DISPOSICIONS ADICIONALS

El procediment de sol·licitud de permís de crema es realitzarà segons el article 69.2 de la Llei 39/2015 del Procediment administratiu comú de les administracions publiques.

Els interessats presentaran la comunicació prèvia de la crema, segons el model de l'Annexe IV en el registre general de l'Ajuntament de L'Orxa i podran disposar de les aclaracions necessàries per a la correcta execució de la crema

Tota persona que infringeixi les normes contemplades en el present Pla Local de Cremes del Terme Municipal de L'Orxa serà sancionat segons lo disposat en la Llei 3/1993, Forestal de la Comunitat Valenciana.

La vulneració de les prescripcions contingudes en la Llei Forestal tindran consideració de infracció administrativa, i durà amb si la imposició de sancions als seus responsables, l'obligació del resarciment del danys provocats e indemnització dels perjudicis i de les responsabilitats penals, civils, o d'altre ordre en el que puguen incórrer els infractors (Article 174 del Reglament de la Llei Forestal de la Comunitat Valenciana)

10. AUTOR I FIRMA

El present Pla Local de Cremes ha sigut redactat per D. Daniel Samper Sánchez, Enginyer Tècnic Forestal i Graduat en Enginyeria Forestal, col·legiat nº 3425 del Col·legi Oficial D'Enginyers Tècnics Forestals i del Medi Natural, en aplicació de les facultats legals otorgades per el Real Decret 2220/1982 de 9 de juliol por el que es modifica per el Decret 2095/1971 que regulen les facultat i competencies dels Enginyers en especialitats Forestals.

SAMPER SÁNCHEZ, DANIEL (FIRMA)

Firmado digitalmente por SAMPER SÁNCHEZ, DANIEL (FIRMA)
Fecha: 2020.01.25 19:21:23 +01'00'

11. BIBLIOGRAFÍA

Datos de agricultura de Lorcha/Orxa (L') - Diputación de Alicante. (s. f.). Recuperado 14 de septiembre de 2019, de http://documentacion.diputacionalicante.es/6agric.asp?codigo=03084

Modelos de Combustibles Rothermel (1972) & Albini (1976). (s. f.). Recuperado 23 de abril de 2019, de http://wildfireanalyst.com/help/spanish/modelos_de_combustible_rothermel_(1972)_albini_(1976).htm

12. ANNEXES:

12.1. ANNEXE I: NORMA TÉCNICA D'APICULTURA.

RECOMENDACIONES DE SEGURIDAD EN PREVENCIÓN DE INCENDIOS FORESTALES EN EL MONTE Y A MENOS DE 500 METROS DEL TERRENO FORESTAL

GENERALITAT VALENCIANA

Prácticas agrarias

Apicultura

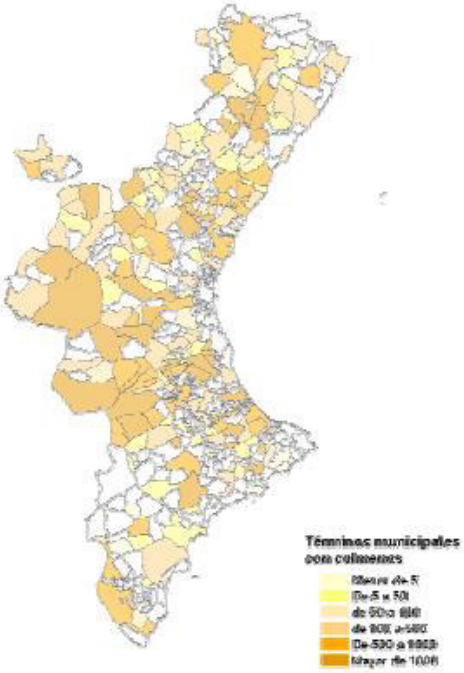

Fte. INE.2012

Foto: Germán Hernáez

La apicultura se dedica al cuidado y crianza de las abejas para obtener los productos que éstas elaboran. El principal producto que se obtiene es la **miel**, pero también son importantes otros como **la cera, el polen, el propóleo y la jalea real**. Además, la apicultura es una actividad beneficiosa para la naturaleza y para el ser humano, porque las abejas son vitales para conservar la **biodiversidad** y mantener la cadena alimentaria por su efecto **polinizador**.

En la Comunitat Valenciana esta práctica tiene un carácter ancestral, se han encontrado pinturas rupestres de entre 7.000 y 8.000 años de antigüedad, en la Cueva de la Araña (Bicorp), donde aparecen escenas de la recolección de la miel. En la actualidad, el desarrollo de nuevas técnicas de conservación y la demanda de productos naturales, ha facilitado la incorporación al mercado de otros productos como la jalea real y la apitoxina (veneno de abejas) así como, productos derivados de la miel, básicamente cosméticos (champú, cremas...).

Según el Registro General de Explotaciones Ganaderas (REGA) el número total de explotaciones apícolas en la Comunitat Valenciana es de 1.805 (2013), siendo la mayor parte de ellas trashumante (1.678).

El riesgo de que esta actividad genere incendios forestales se debe por un lado, al **uso habitual del ahumador** en las prácticas apícolas y, por otro, a las labores puntuales de mantenimiento del colmenar, como la eliminación de colmenas en mal estado fitosanitario, a través de una quema.

1

Recomendaciones de Seguridad en Prevención De Incendios Forestales en el Monte y a Menos de 500 Metros del Terreno Forestal

GENERALITAT VALENCIANA

Prácticas agrarias

Apicultura

Ubicación de las colmenas

La mayoría de las colmenas se encuentran **dentro del monte o del terreno forestal**, además debido a que las abejas favorecen el entrecruzamiento de muchas especies forestales, con los beneficios que ello conlleva, el Decreto 71/2011, de 10 de junio, del Consell, establece la **gratuidad de los aprovechamientos** apícolas en montes de propiedad de la Generalitat.

Al ser una actividad que se realiza dentro del monte, el uso del fuego debe de ejercerse con mucha precaución y se establecen las siguientes normas:

Normas específicas de aplicación para el uso del fuego en actividades apícolas

- Mantener **labrado o rastrillado** el lugar donde estén instaladas las colmenas y al menos 2 metros alrededor de éstas.
- Disponer de herramientas de **sofocación del fuego** en el sitio de trabajo (distancia máxima de 10 metros) mientras el ahumador este encendido.
- En el caso de que sea necesario quemar colmenas, éstas se sacarán del terreno forestal (a más de 500 metros).

Uso del ahumador

- El fuego se debe encender directamente en el interior del ahumador y en terrenos desprovistos de vegetación.

- Se revisará que el ahumador no desprenda pavesas.

- Mientras el ahumador este encendido estará siempre a la vista, colocado encima de una colmena y nunca en el suelo, ni sobre terreno cubierto de vegetación.

- Apagar el ahumador vertiendo agua en su interior o tapando la salida de humos.
- El ahumador se transportará apagado.
- El ahumador se vaciará en un contenedor o depósito adecuado.

- Acumular el material empleado para el encendido del ahumador en un lugar seguro.

Lleva un **teléfono móvil** y avisa inmediatamente en caso de incendio al 112

TELÈFON D'EMERGÈNCIES COMUNITAT VALENCIANA 112

2

Recomendaciones de Seguridad en Prevención De Incendios Forestales en el Monte y a Menos de 500 Metros del Terreno Forestal

GENERALITAT VALENCIANA

Prácticas agrarias

Apicultura

➢ Encendido del ahumador

- El material combustible para el ahumador puede ser: astillas, virutas o serrín de la madera, o pedazos de cartón.
- Enciende solo una parte pequeña del material y arrójalo al fondo del ahumador.
- Hay que atizar con el fuelle del ahumador repetidamente y cuando se observe la llama, colocar poco a poco, sin dejar de atizar, más combustible. Esto hará que se forme una gran cantidad de humo.

➢ Trabajar con el ahumador

- Es recomendable que trabajen dos personas de manera conjunta en el colmenar, ya que mientras una se encarga de dirigir el humo para mantener controladas a las abejas, la otra persona se puede dedicar a examinar, revisar o realizar las actividades programadas en la colmena.

➢ Tipos de ahumadores

Actualmente, existe una gran variedad de ahumadores y muchos diseños tienden a minimizar el riesgo de incendio forestal.

- **Ahumadores de encendido eléctrico**, la chispa se produce en el interior del ahumador.
- **Ahumador antichispas**, disminuye la cantidad de chipas, ya que dispone de un filtro recambiable en la salida de humos.
- **Espray sin ahumador**, se recomienda para manipulaciones rápidas, sin necesidad de ahumador y cuando exista un alto riesgo de incendio forestal.
- **Caja transporte**, permite transportar el ahumador encendido, sin peligro, incluso dentro de un coche.

En caso de incendio avisa al 112

Infórmate nivel de preemergencia de incendios forestales y las condiciones que incrementan su peligrosidad (sequía prolongada, olas de calor, vientos terrales desecantes, etc.)

www.112cv.com

Twiter: GVA112

Consulta la información meteorológica

www.aemet.es/es/eltiempo/predicción/avisos

Ayúdanos a conseguirlo

3

07/09/2016-actualización

12.2. ANNEXE II: NORMA TÉCNICA DE CREMADORS AGRÍCOLES

3. Criterios de Construcción

- Los quemadores se construirán con bloques de hormigón o en su defecto de obra de ladrillo.
- La altura mínima del quemador será de 2,50 m.

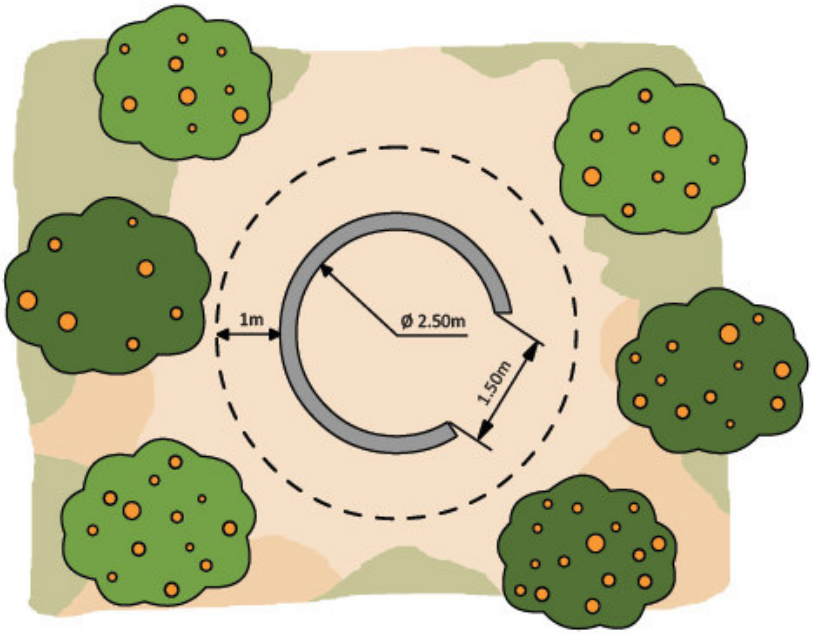

- En los quemadores con forma circular, el diámetro máximo interior del quemador será de 2,50 m. En el caso de que el quemador tenga forma cuadrada cada lado no sobrepasará los 2 m de largo. En todo caso la superficie del quemador no deberá exceder de 5 m².
- En la parte superior se instalará una red matachispas no deformable al calor con un ancho de malla entre 0,5 cm y 1 cm de lado como máximo.
- El quemador debe de estar rodeado por una franja sin vegetación herbácea de al menos un metro.

3

- La parte superior del quemador y como mínimo 50 cm por encima y alrededor de éste, se encontrará libre de ramas o de otro material combustible.
- La boca de alimentación será de 1,50 m de anchura como máximo.

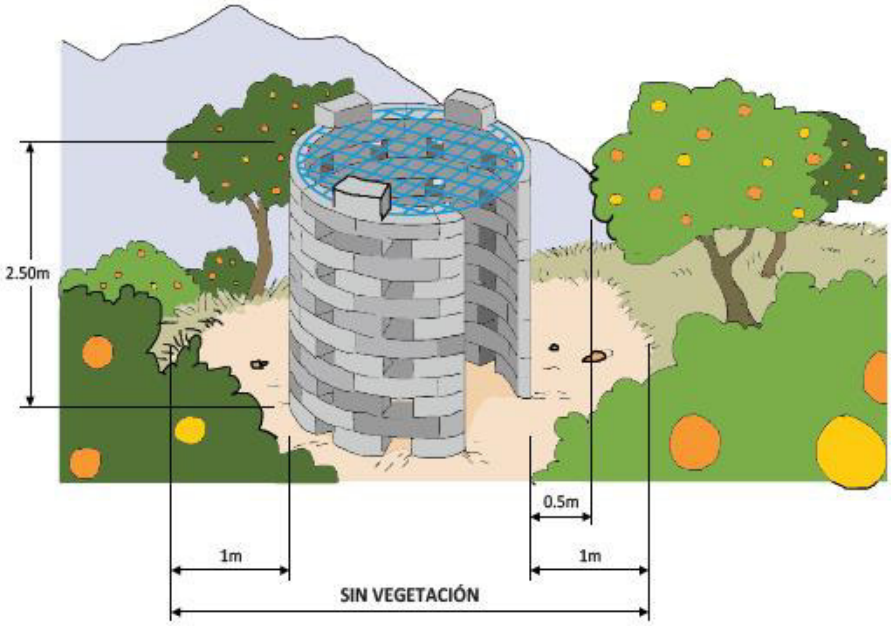

4

- Esta abertura se encontrará en el lado opuesto al terreno forestal más próximo, salvo en el caso de que toda la parcela agrícola se encuentre rodeada de terreno forestal. En ese caso la apertura se realizará perpendicular a la dirección del viento dominante.
- Si los bloques de hormigón se colocan dejando espacios entre ellos, estos huecos no deben sobrepasar los 15 cm de anchura medidos por la parte exterior.
- Para mayor seguridad del trabajador se recomienda que los bloques se coloquen unidos mediante mortero de cemento y no sólo apoyados por su propio peso.

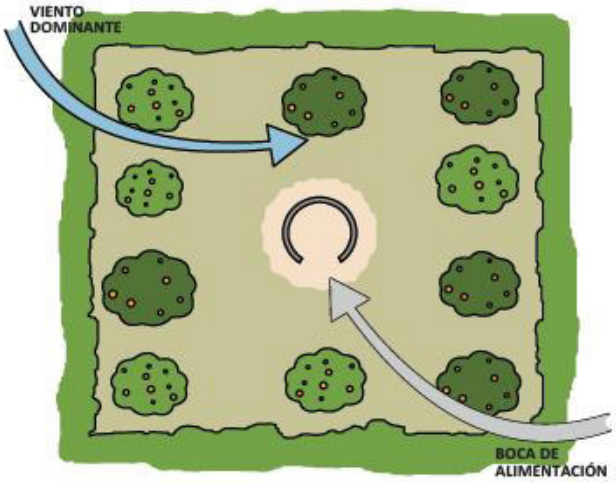

- Se recomienda mantener en condiciones adecuadas el quemador una vez construido.

5

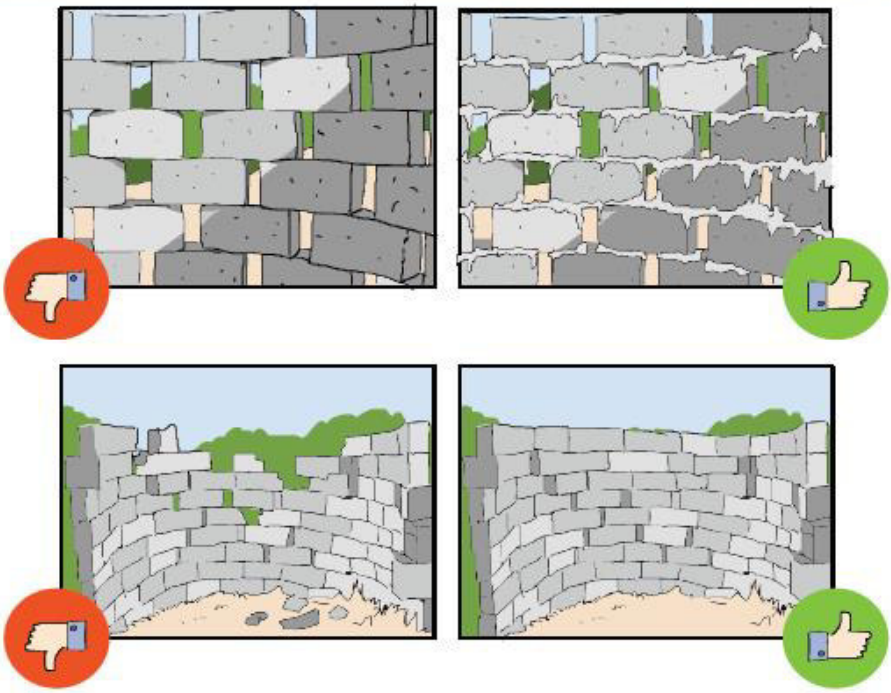

6

2. Criterios de Ubicación

- El quemador se construirá siempre en la parte de la parcela que sea terreno agrícola.
- La zona donde se coloque el quemador debe de estar labrada, sin vegetación herbácea; si esta solución no es posible se dejará una franja alrededor del quemador de 1 m de anchura mínima despejada de vegetación herbácea y de matorral.
- Deben de construirse en el lugar de la parcela más alejado del terreno forestal (más de 15 metros como norma general). Según las características de la parcela agrícola y su distancia al terreno forestal, la ubicación en cada caso se corresponde con los siguientes croquis:

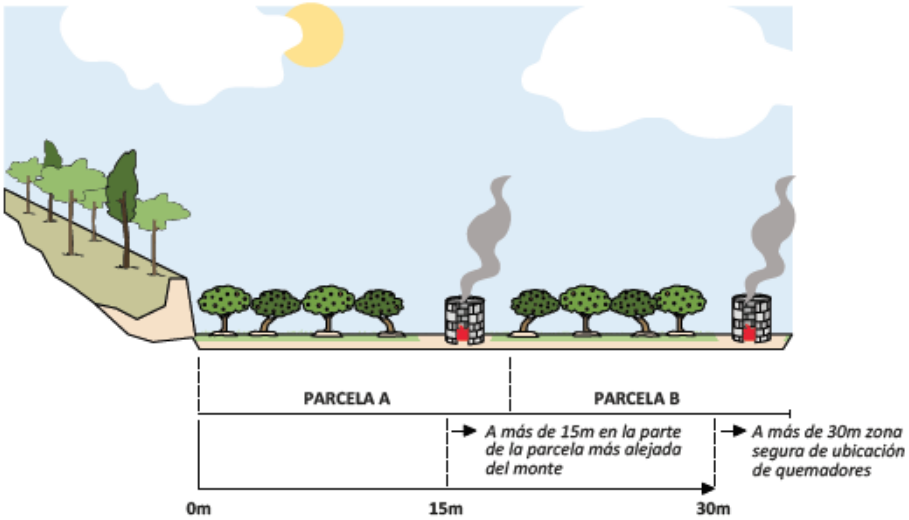

El quemador se construirá obligatoriamente en el lugar más alejado del monte.

- Cuando la parcela exceda de los 30 m de distancia al terreno forestal, el quemador se ubicará preferentemente en el lugar más alejado del monte (siempre a más de 30 m).
- Desde el punto de vista de la prevención de incendios forestales la distancia entre el quemador y el límite de la propiedad debe ser siempre superior a 3 m.
- En las parcelas agrícolas de dimensiones reducidas que limiten con el terreno forestal es conveniente compartir quemador entre varios propietarios. Sólo en estos casos se ubicará el quemador en el centro del linde de ambas parcelas (siempre que los márgenes se encuentren libres de vegetación), para asegurar su lejanía a la superficie forestal.

- Si la parcela agrícola se encuentra rodeada de terreno forestal, el quemador en este caso se colocará en el centro de la parcela.
- Para evitar soflamar otros árboles frutales, en las parcelas abancaladas debe tenerse en cuenta que no exista ninguna rama, ni árbol del bancal superior que quede por encima del quemador.





Otras consideraciones

- Las llamas no podrán superar los 2 m de altura en ningún caso.
- Para evitar la pérdida de la visibilidad, los quemadores se instalarán a más de 5 m de distancia de los caminos.
- La carga de las hogueras será moderada y adecuada a las condiciones ambientales del momento y del combustible que se esté eliminando (verde o seco), para evitar el escape de pavesas y la soflamación de la vegetación circundante.
- Preferentemente se deben quemar restos verdes.
- Se observará la dirección del viento para minimizar la pérdida de visibilidad en las vías de comunicación cercanas.

12.3. ANNEXE III: NORMA TÉCNICA DE CREMES AGRÍCOLES EN FOGUERES DINS DE ZONES DE MÀXIM RISC

3.1. QUEMAS AGRÍCOLAS EN PILAS U HOGUERAS EN ZONAS DE MÁXIMO RIESGO

PREFERENTEMENTE LAS QUEMAS SE DEBEN REALIZAR EN QUEMADOR DEBIDAMENTE ACONDICIONADO

Estas normas específicas se aplicarán siempre que la **quema de restos se efectúe dentro de la zona de máximo riesgo**, que está compuesta por la franja de terreno situada a **menos de 30 metros** de márgenes, cunetas o formaciones vegetales con continuidad con el terreno forestal. Dentro de esta franja, se establecen las siguientes condiciones:

- **A menos de 10 metros** de distancia de márgenes, cunetas o formaciones vegetales con continuidad con el terreno forestal, **únicamente** se permitirá la quema en hogueras **dentro de un quemador agrícola** debidamente acondicionado.
- **De 10 a 30 a metros** de distancia de márgenes, cunetas o formaciones vegetales con continuidad con terreno forestal, está **permitido quemar en hogueras**, situándose éstas siempre lo más alejadas posible del terreno forestal.

En las parcelas incluidas en la zona de máximo riesgo, es necesario **localizar el "lugar de uso del fuego en la parcela"** que se determinará según las "Normas específicas para realizar quemas agrícolas en hogueras en zonas de máximo riesgo"; dicho lugar habrá de ser determinado en los siguientes casos:

Municipios sin PLQ: la Conselleria competente en prevención de incendios forestales, a través de los agentes medioambientales, será la encargada de expedir los correspondientes **"Certificados del lugar de uso del fuego en la parcela"**, que tendrán una **validez de 5 años.**

Municipios con PLQ: **se deben regir por lo recogido por su Plan local de quemas** en la gestión de las "zonas de máximo riesgo" para la localización del lugar del uso del fuego.

Este tipo de quemas se consideran **de máximo riesgo**, y sólo se autorizarán cuando las parcelas para las que se solicita el permiso se encuentren **en su totalidad a menos de 30 m** del terreno forestal. Por tanto, en aquellas **parcelas lindantes con terreno forestal cuya extensión exceda la franja de 30 m**, las quemas habrán de realizarse **siempre fuera** de esa franja de máximo riesgo.

En la siguiente tabla podemos ver a modo resumen las parcelas que forman parte de esta zona de máximo riesgo y que por tanto **necesitan el "Certificado de lugar de uso del fuego en la parcela"** para poder realizar la quema de restos:

Clasificación de las parcelas en función de la distancia a terreno forestal y el tipo de quema			
MODELO DE QUEMA	DISTANCIA DEL PUNTO DE LA PARCELA MÁS ALEJADO A LA VEGETACIÓN FORESTAL		
	< 10 m	10-30 m	30-500 m
Sin quemador	Prohibido quemar	Zona de máximo riesgo	Zona general
Con quemador acondicionado	Zona de máximo riesgo	Zona de máximo riesgo	Zona general

Las normas a seguir para la realización de este tipo de quemas serán las **Normas de aplicación para todas las quemas** (apartado 2) y además:

NORMAS ESPECÍFICAS PARA REALIZAR QUEMAS AGRÍCOLAS EN HOGUERAS EN ZONAS DE MÁXIMO RIESGO

A una distancia menor de 10 m del terreno forestal **únicamente** se podrá realizar la quema **dentro de un quemador** debidamente construido.

De 10 a 30 metros de distancia al terreno forestal, se podrá realizar la **quema de restos en hogueras**; aún así, se recomienda realizar la quema en quemador debidamente acondicionado.

En cualquier caso, antes de quemar **deben considerarse otras opciones** (llevar los restos a otra parcela de su propiedad más lejana al terreno forestal, llevar los restos a un quemador de otra parcela de su propiedad, triturar, etc.).

Se recomienda que cuando realice la quema, se encuentre acompañado por otra persona.

Extreme la precaución, se encuentra en zona de máximo riesgo

Criterios obligatorios:

- Las hogueras se situaran en el interior de la parcela agrícola, a una distancia nunca inferior a 3 m de los bordes de la parcela.
- Se ubicarán en el lugar de la parcela más alejado de la vegetación forestal.
- En caso de que la parcela se encuentre rodeada de vegetación forestal se quemará en el centro de la parcela.
- Las hogueras se harán con una banda perimetral limpia de vegetación hasta suelo mineral de 2 m de anchura (suelo cavado o rastrillado) o dentro de terreno labrado con el mismo perímetro de seguridad como mínimo.

- La carga de las hogueras será moderada y adecuada a las condiciones ambientales del momento y del combustible que se esté eliminando (verde o seco), para evitar el escape de pavesas y la soflamación de la vegetación circundante.
- Siempre ha de haber personal presente si hay fuego vivo o ascuas.
- Las hogueras deben de quedar totalmente extinguidas realizando el siguiente proceso:
  - Con las cenizas recogidas en el centro de la hoguera, mojar los restos con agua, **remover las brasas**, volver a tirar agua y remover.
  - No abandonar la hoguera hasta que los restos se encuentren aproximadamente a temperatura ambiente.

Si no tiene agua suficiente para realizar el proceso anterior:

  - Mezcle y revuelva tierra o arena con las brasas para apagarlo todo.
  - Examine bien todos los residuos de la fogata y asegúrese que no quede nada ardiendo, puede tirar agua para asegurarse.
  - No entierre las brasas, pues pueden continuar ardiendo sin llamas y producir una carbonera.
  - No abandonar la hoguera hasta que el conjunto de restos se encuentren aproximadamente a temperatura ambiente.
- Cada trabajador tendrá a mano herramientas de sofocación de fuego, como pueden ser mochilas extintoras, cubos de agua o herramientas de cavado y lanzado de tierra (azadas, palas, ramas…), para ser usadas en caso de necesidad.

<u>Recomendaciones:</u>

- Preferentemente se deben quemar restos verdes.
- Se observará la dirección del viento para minimizar la pérdida de visibilidad en las vías de comunicación cercanas.

12.4. ANNEXE IV: MODEL DE SOLICITUD DE EXECUCIÓ DE CREMA

AJUNTAMENT DE L'ORXA

COMUNICACIÓ PREVIA DE CREMES AGRÍCOLES REGULADES EN EL PLA LOCAL DE CREMES DE L'AJUNTAMENT DE L'ORXA

1.- DADES DE L'INTERESAT	
NOM I COGNOMS:	DNI:
	TELF:
DOMICILI:	
POBLACIÓ:	
EMAIL:	

2.- DADES DEL PROPIETARI DE LA FINCA (si es diferent de l'anterior)	
NOM I COGNOMS:	DNI:
	TELF:
DOMICILI:	
POBLACIÓ:	
EMAIL:	

3.- DADES DE LA FINCA/ES ON ES REALITZARÀ LA CREMA		
PARCELA 1 PARTIDA:		POLIGON: PARCELA:
DISTANCIA A ZONA FORESTAL		OBSERVACIONS
A/ 0-10 m		OBLIGATORI LA CREMA EN CREMADOR AGRÍCOLA
B/ 10-30 m		TOTA LA PARCELA INCLOSA DINS D'AQUESTA ZONA
C/ 30-500 m		
PARCELA 2 PARTIDA:		POLIGON: PARCELA:
DISTANCIA A ZONA FORESTAL		OBSERVACIONS
A/ 0-10 m		OBLIGATORI LA CREMA EN CREMADOR AGRÍCOLA
B/ 10-30 m		TOTA LA PARCELA INCLOSA DINS D'AQUESTA ZONA
C/ 30-500 m		
PARCELA 3 PARTIDA:		POLIGON: PARCELA:
DISTANCIA A ZONA FORESTAL		OBSERVACIONS
A/ 0-10 m		OBLIGATORI LA CREMA EN CREMADOR AGRÍCOLA
B/ 10-30 m		TOTA LA PARCELA INCLOSA DINS D'AQUESTA ZONA
C/ 30-500 m		

4.- DOCUMENTS A APORTAR (NOMÉS EN DISTANCIES A o B)	
	Adjunta plano catastral on localitza el punt d'ús del foc

5.- COMUNICACIÓ PREVIA	
Es presenta comunicació previa en la que pose en coneiximent a la administració:	
Que vaig a realitzar ús del foc per a l'eliminación de restes agrícoles, netetja de marges, cunetes, sèquies o fins apícoles en les parceles indicades anteriorment. Que em compromet a complir les mesures exposades en el Pla Local de Cremes de l'ajuntament de L'Orxa i les que s'exposen més abaix:	
MESURES D'OBLIGAT COMPLIMENT	
Duració de l'autorització:	1 mes des de la presentació
Dies permesos:	Tots els dies,excepte periodes de prohibició.
Horari	Des de eixida del sol fins a 13:30 (17 d'octubre fins a 31 de maig)
Dies prohibits:	del 1 de juny fins el 16 d'octubre del dijous Sant fins dilluns de Sant Vicent dies d'alerta de preemergència meteorològica de nivell 2 ó 3
altres:	Avanç de cremar consultar el nivell de preemergència Es obligatori dur aquesta comunicación durant la crema L'interesat estarà present vigilant el foc fins la completa extincio La responsabilitat per danys a tercers tant civil com penal recaurà en el propi peticionari. Davant cualsevol contradicció del present quadre o comunicació front al Pla Local de Crema, prevaldrà el que figure en el Pla Local de Cremes de l'Ajuntament de L'Orxa

En L'Orxa a_____ de_____ de 20____

Fdo.:_____

DOCUMENT II: CARTOGRAFÍA

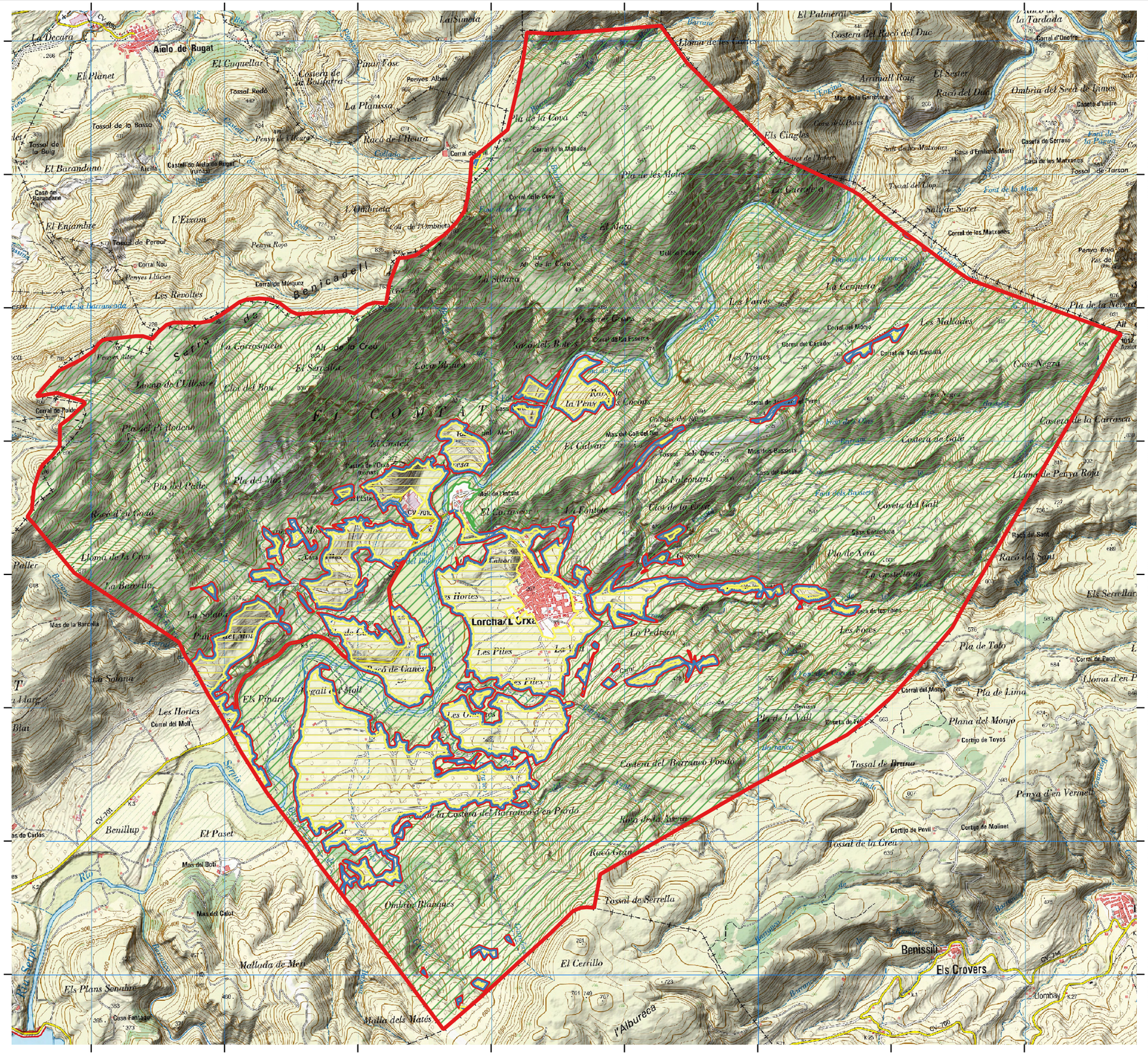
730000.000
731000.000
732000.000
733000.000
734000.000
735000.000
736000.000
737000.000
4307000.000
4306000.000
4305000.000
4304000.000
4303000.000
4302000.000
4301000.000
4300000.000
Aielo de Rugat
Lorcha/L'Orxa
Benissili
Els Crovers
El Comtat
Serra de Benicadell
Llomas de Peyra Roja
Costera de la Carrasca
Pla de Tolo
Pla de Lima
Plana del Monjo
Tossal de Bruno
Penya d'en Vernell
Tossal de la Creu
Tossal de Serrella
El Cerrillo
Malloda de Mel
Malla dels Matés
Ombria Blanques
Benillup
El Paset
Mas del Botí
Mas del Calot
Els Plans Sonabre
Casa Fantaguit
Les Horles
Corral del Molt
Els Pinars
Les Pites
Les Fites
Les Horts
Lo Pedrico
Les Roces
Pla de Xera
Coveta del Gall
Cova Negra
Les Mallades
Les Trones
Les Parets
La Cerquera
Pla de la Neveta
Pla de la Cova
Pla de les Abeles
Ombria del Sega de Limes
Casa de Serrano
Casa de les Matxones
Tossal de Tarson
Corral de les Matxones
Corral del Monjo
Cortijo de Toyos
Cortijo de Pevil
Cortijo de Molinet
Corral de Paco
Llomba d'en P
Llomba
Corral de Noldo
Corral del Moro
Corral de Mànquez
Corral de la Mallada
Corral de la Fesarre
Corral del Cagador
Corral de Toni Castellà
Corral d'Uncifre
Corral de la Tardada
Casa del Barandano
Casa Gandelina
Casa Ximex
Casa Ferrer
Casa Cabrera
Casa Ferrer
Casa Gandelina
Casa Fantaguit
Casa d'Emilario Martí
Casa de Ferrer
Casa del Coll del Sol
Casa del Coll
Casa del Molt
Casa del Estel
Casa del Estel
Casa del Molt
Casa del Coll
Casa del Coll del Sol
Casa del Coll
Casa del Molt
Casa del Estel

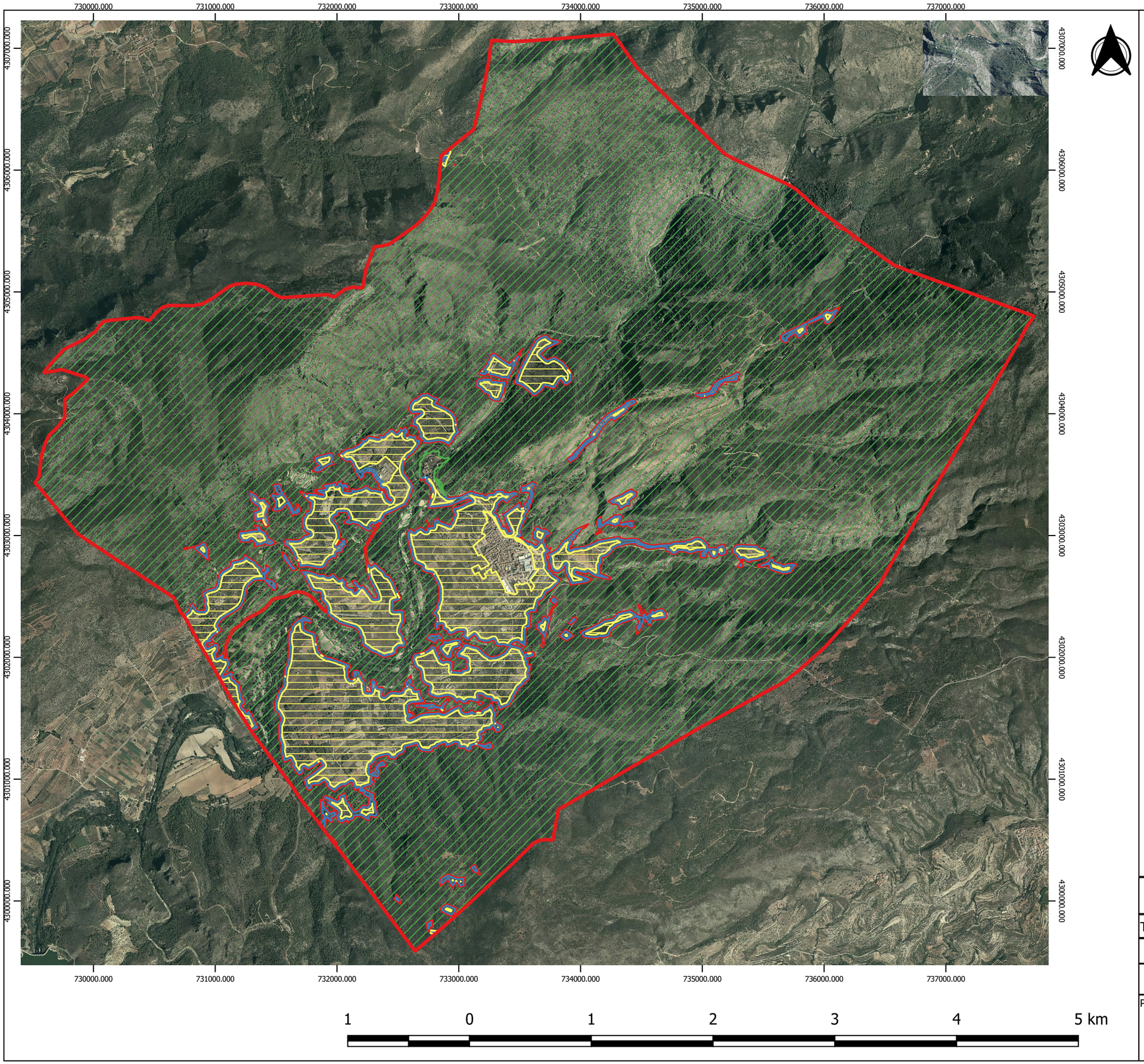

LLEGENDA

- TM_LORCHA
- zona general
- zona 2 maxim risc
- zona 1 maxim risc
- superficie forestal

PLA LOCAL DE CREMES DEL MUNICIPI DE L'ORXA

TITOL: MAPA DE ZONIFICACIÓ PLA LOCAL CREMES. FONDO ORTOFOTO

LOCALITZACIÓ: TERME MUNICIPAL DE L'ORXA (ALACANT)

Nº PLÀNOL:	ESCALA:	FECHA:
2	1:30000	SETEMBRE-2019

PROMOTOR:

AJUNTAMENT DE L'ORXA

AUTOR:

Daniel Samper Sánchez
Enginyer Forestal
Col. Nº 3425

DOCUMENT III: QUADRES RESUM

A continuació es posen els quadres resums temporals, horaris i administració que autoritza (segons normativa vigent i el present Pla Local de Cremes)

ZONA	TIPUS DE CREMA	PERIODOS AUTORITZATS	HORARIS	PROCEDIMENT
ZONA FORESTAL	RESTES DE TRACTAMENTS SELVÍCOLA / CREMES PRESCRITES / CREMES SANITARIES	DE 17 DE OCTUBRE A 31 DE MAIG (EXCEPTE PERIODE DE DIJOUS SANT A SEGON DILLUNS DE PASQUA)	DE ORTO A 13:30	AUTORITZADES DE LA CONSELLERÍA COMPETENT EN PREVENCIÓ D'INCENDIS FORESTALS GENERALITAT VALENCIANA Conselleria d'Agricultura, Medi Ambient, Canvi Climàtic i Desenvolupament Rural
		DE 1 JUNY A 16 OCTUBRE I DE DIJOUS SANT A SEGON DILLUNS DE PASQUA	**PROHIBIDES** (a excepció de cremes per motius de salubritat, vore punt de mesures extraordinaries)	
	ACTIVITATS APÍCOLES (FUMADORS)	DE 17 DE OCTUBRE A 31 DE MAIG (EXCEPTE PERIODE DE DIJOUS SANT A SEGON DILLUNS DE PASQUA)	DE ORTO A 13:30	AUTORITZADES DE LA CONSELLERÍA COMPETENT EN PREVENCIÓ D'INCENDIS FORESTALS GENERALITAT VALENCIANA Conselleria d'Agricultura, Medi Ambient, Canvi Climàtic i Desenvolupament Rural
		DE 1 JUNY A 16 OCTUBRE I DE DIJOUS SANT A SEGON DILLUNS DE PASQUA	**PROHIBIDES**	
ZONA	**TIPUS DE CREMA**	**PERIODOS AUTORITZATS**	**HORARIS**	**PROCEDIMENT**
ZONA AGRÍCOLA	CREMES AGRÍCOLES, DE MATOLLS, MARGES, CUNETES I SEQUIES	DE 17 DE OCTUBRE A 31 DE MAIG (EXCEPTE PERIODE DE DIJOUS SANT A SEGON DILLUNS DE PASQUA)	DE ORTO A 13:30	AUTORITZADES PER L'AJUNTAMENT DE L'ORXA
		DE 1 JUNY A 16 OCTUBRE I DE DIJOUS SANT A SEGON DILLUNS DE PASQUA	**PROHIBIDES**	
	ACTIVITATS APÍCOLES (FUMADORS)	DE 17 DE OCTUBRE A 31 DE MAIG (EXCEPTE PERIODE DE DIJOUS SANT A SEGON DILLUNS DE PASQUA)	DE ORTO A 13:30	AUTORITZADES PER L'AJUNTAMENT DE L'ORXA
		DE 1 JUNY A 16 OCTUBRE I DE DIJOUS SANT A SEGON DILLUNS DE PASQUA	**PROHIBIDES**	

A continuació s'exposa el quadre resum zonal dins de la zona agrícola:

TIPUS TERRENY	ZONA		DISTANCIA (respecte de la zona forestal)	OBSERVACIONS
ZONA AGRÍCOLA	ZONA DE MÀXIM RISC	ZONA 1 DE MÀXIM RISC	Parceles integrament dins dels 0-10 metres	Només cremar amb cremador en la zona més llunyana de la zona forestal, segons norma tècnica de cremadors (Anexe I). Respectar condicions generals i específiques. No permés cremar marges, sequies o cunetes
		ZONA 2 DE MÀXIM RISC	Parceles dins dels 10-30 metres	Cremar en fogueres (es recomana el l'ús dels cremadors segons anexe I). En la zona més llunyana de la masa forestal i respectant condicions generals i especifiques. No permés cremar marges, sequies o cunetes
	ZONA GENERAL	Parceles entre els 30 i 500 metres		Cremar en fogueres (es recomana el l'ús dels cremadors segons anexe I) , cunetes, marges o sequies. En la zona més llunyana de la masa forestal i respectant condicions generals i especifiques.

CONDICIONS GENERALS:

- Abans de cremar llegir sempre les condicions del permís de crema i conèixer el nivell d'alerta. (CPIF-A 965 938 299 , www.112cv.gva.es, Twitter GVA 112CV: @GVA112)
- És obligatori portar amb si aquest permís quan s'estigui realitzant la crema.
- L'interessat romandrà vigilant la foguera fins que aquesta es trobi completament extingida.
- **TOTES LES CREMES I AUTORITZACIONS QUEDARAN AUTOMÀTICAMENT PROHIBIDES I ANULADES** quan hi **haja VENT FORT O DE PONENT, O ELS DIES SIGUIN DECLARATS DE PERILL MÀXIM PER LA CONSELLERIA (NIVELL 2 i 3 PREEMERGÈNCIA)**
- L'autoritzat ha de formar un tallafoc al voltant de la zona de la foguera o cremador, que no serà inferior a 2 m. i haurà de disposar dels mitjans de suport necessaris per controlar qualsevol alteració del foc.
- Les cremes de restes agrícoles si s'efectuen a una distància de 10 m al terreny forestal (zona 1 de màxim risc) es realitzaran dins d'un cremador degudament construït. Si la crema es realitza a una distància de 10-30 m al terreny forestal (zona 2 màxim risc) es podrà fer en fogueres amb una banda perimetral neta de vegetació fins sòl mineral de 2 m. d'amplada (s'aconsella en esta franja que també es faja en cremador)
- Només serà vàlida aquesta comunicació, per a les dates assenyalades i en l'horari que s'ha indicat segons el Pla Local de Cremes.

- La responsabilitat per danys a tercers tant civil com penal recaurà en el propi peticionari.
- Davant qualsevol contradicció del present quadre o de les autoritzacions de crema amb el document del Pla, prevaldrà el que figure en aquest últim.